

Naturreservatet Stömne

avsattes 1968 som reservat för att skydda det stora ekbestånd som finns i området. Området är också av betydelse för allmänheten.

Hur kommer jag till Stömne?

Stömne ligger mellan Arvika och Säffle utmed väg 175. Söder om själva samhället ligger naturreservatet. P-plats finns inne i reservatet.



Andra reservat i närheten

Gillbergasjön: Stort våtmarksområde vid Gillberga, ca 13 km söder om Stömne.

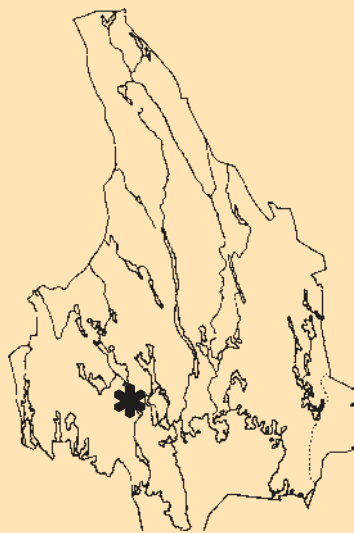
Hösås: Askbestånd på sin norra utbredningsgräns. Ca 15 km söder om Stömne.

Bergs Klätt: Väster om Arvika, vid Sulvik. Populärt utflyktsmål med intressant flora och fauna. Flera fornlämningar från sten- och bronsåldern.

Glaskogen: Länets största naturreservat, väster om Stömne, är ett populärt friluftsområde. Informationscentral finns vid Lenungshammar.

Informationshäften om naturreservat i Värmlands län kan beställas från Länsstyrelsen i Värmland. Telefon 054-19 71 00.

Produktion: NordNatur AB 1996. 1:a upplagan. Foto: Peter Andersson och Nisse Sundberg. Kartor: Peter Andersson.




Föreskrifter för allmänheten

Inom naturreservatet är det **förbjudet** att:

- Framföra bil eller annat motorfordon annat än på upplåttna vägar.
- Parkera motorfordon annat än på särskild anvisad plats.
- Ställa upp husvagn eller tälta.
- Göra upp öppen eld.
- Skada vegetationen t ex genom att bryta kvistar, fälla eller på annat sätt skada levande eller döda träd och buskar, gräva upp eller plocka växter, svampar, mossor eller lavar.
- Störa djurlivet t ex genom att uppehålla sig vid bo eller släppa lös hund eller annat husdjur.
- Förstöra eller skada fast naturföremål eller ytbildning.



NATURRESERVAT I VÄRMLANDS LÄN



Stömne

STÖMNE

Meandrande bäck

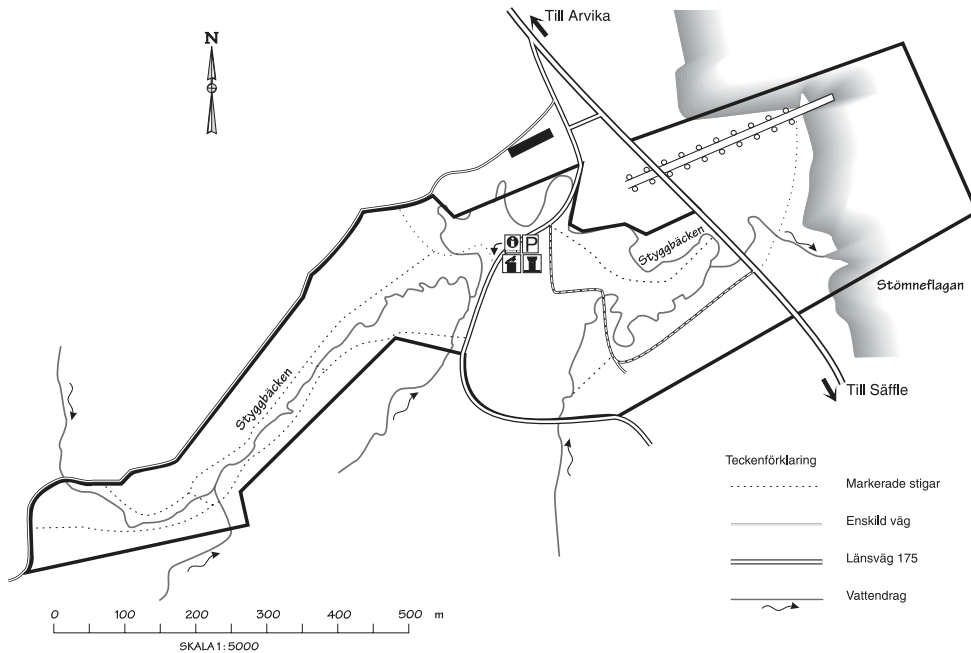
Genom hela Stömnereservatet slingrar sig Styggbäcken i mer eller mindre utbildade meanderslingor. Man tror att området fick sitt utseende efter att Storvänern drog sig tillbaka.

Unikt ekbestånd

Det 30 hektar stora reservatet har klassats som ett av Sveriges nordligaste områden med stor ekförekomst. I reservatet växer ekar med en omkrets av 5,7 meter i brösthöjd och den uppskattade åldern på flera ekar är 300 till 500 år. En av de största ekarna är sedan länge skyddad som naturminne. Reservatets marker betas av får och slås efter blomningen med slätteraggregat och lie. De västra delarna har även avverkats för att öppna de gamla betesmarkerna i området.



Gammal, döende ek.



STÖMNE

Rik flora

I Styggbäckens dalgång har en rik flora och fauna utvecklats, vilket inte minst märks på de stora bestånden av *strutbräken*. Även *springkorn*, *desmeknopp*, *besksöta*, *trolldruva*, *lundarv* och *stinksyska* vittnar om den näringsrika miljön. Under tidiga besök i april kan man se *tibast* och *hassel* blomma på bar kvist.

Fåglar och fiskar

I Styggbäcken finns en lokal stam av *öring*, men även andra fiskarter som *elritsa* och *abborre* har konstaterats. Det är därför inte sällan man ser *häger* i Styggbäcken på jakt efter lämpligt byte. Fågelfaunan i övrigt hyser bl a *härmsångare*, *grönsångare*, *trädgårdssångare*, *svarthätta*, *gärdsmyg*.



Häger

Flera naturtyper

Inom reservatet finns inte bara ekhagar. Utmed Styggbäcken finns alsumpskog som utgör en viktig miljö för många insekter, landsnäckor, mossor, lavar och svampar. Nere vid sjön finns strandängar och strandkärr. Strandängarna sköts genom bete och slåtter.

Gammal kulturbygd

Fornfynd runt Stömne visar att det fanns bebyggelse redan för 6000 år sedan. Stömne hade ett av de äldsta järnbruken vid Glafs fjorden. Här har även funnits koppargruva och trämassfabrik.

Gårdsnamnet Stömne finns omnämnt i jordeboken redan 1540. Stömne herrgård från 1700-talet står idag som ett minne från brukskulturens storhetstid. Den, liksom flertalet andra herrgårdar utefter Glafs fjorden, är knuten till det järnbruk som fanns i Stömne 1693 - 1891.

Al utmed Styggbäcken. Al har en förmåga att klara våta miljöer bättre än andra träd. Dess rotsystem är speciellt anpassade.

